

क्या आप बसों का उपयोग करते हैं?

आपको यह पढ़ना चाहिए

South Auckland, Pukekohe और Waiuku में बस सेवाएं बदल रही हैं।

नए बस रूट, नए बस नम्बर, और नए टाइमटेबल रविवार 30 अक्टूबर, 2016 से शुरू होंगे।

इन पन्नों में क्या है:

- नए बस रूटों के नक्शे
- बस या ट्रेन की नई टाइमटेबल पाने के बारे में जानकारी
- वे स्थान, जहाँ आप बस परिवर्तनों के बारे में Auckland Transport के कर्मचारियों से बात करने के लिए जा सकते हैं।

अधिक जानकारी के लिए

[www.AT.govt.nz/newnetworksouth](http://www.AT.govt.nz/newnetworksouth)

पर ऑनलाइन देखें या हमें 09 366 6400 पर फोन करें। Franklin निवासी 0800 10 30 80 पर मुफ्त कॉल करें।

आपके निकट आयोजित होने वाले किसी जन-जागरूकता कार्यक्रम में आएँ और वह सब कुछ जानें जो आपको बदलावों के बारे में जानना चाहिए, और यह कि आपके लिए सर्वोत्तम यात्रा विकल्प कौन से हैं।

विवरणों के लिए पेज 16 देखें।



**Catch the bus?  
You need to  
read this.**

**Big changes to bus services  
in South Auckland,  
Pukekohe and Waiuku from  
Sunday 30 October 2016**

 **Metro** October 2016

## Auckland के बस और ट्रेन नेटवर्क में रविवार, 30 अक्टूबर, 2016 से सबसे बड़ा बदलाव शुरू होगा।

यह ज्यादा सरल, ज्यादा एकीकृत नेटवर्क है जो लोगों के यात्रा करने के तौर-तरीके पूरी तरह से बदल देगा।

नए बस रूट, टाइमटेबल और बस कंपनियाँ, ग्राहकों के लिए बेहतर जानकारी और Otahuhu Station पर नया बस-ट्रेन इंटरचेंज, यह सब कुछ शुरू होने वाला है। लेकिन केवल इतना ही नहीं है। पूरे South Auckland में ज्यादा बसों की, ज्यादा बार और Pukekohe और Waiuku के लिए नई बस सेवाओं की उम्मीद करें। ज्यादा frequent बसों वाले तीन नए रूट (route) हैं जो हफ्ते में 7 दिन, सुबह 7 बजे से शाम 7 बजे के बीच प्रत्येक 15 मिनट पर चलेंगी और इनमें Otahuhu और Papakura के बीच Great South Road पर एक शामिल है। इसके अलावा एयरपोर्ट को एक बस, जो आधी रात तक चलेगी।

हमारी नई ट्रेनें पहले से ही हजारों लोगों को ढोती और भीड़-भाड़ कम करने में मदद करती हैं। स्थानीय (लोकल) बसों को ट्रेन स्टेशनों से जोड़ने से बसों व ट्रेनों के बीच अदला-बदली करना ज्यादा आसान बन जाएगा। Pukekohe Train Station को फिर से विकसित किया जा रहा है और Manukau में नया बस स्टेशन बन रहा है।

लोगों को ज्यादा विकल्प देने, तथा उनके इच्छित गंतव्यों तक बेहतर संपर्क सुविधाएं देने के लिए बहुत कुछ किया जा रहा है। हमें अहसास है कि इतना बड़ा बदलाव करना आसान नहीं है।

कुछ लोगों को ट्रांसफर की आवश्यकता होगी, अन्य कुछ लोगों का बस रूट बदल जाएगा, लेकिन हर किसी को तैयारी के लिए अपनी नई बस टाइमटेबल समझनी होगी ताकि उनकी बस न छूटे। किसी बदलाव से पहले हम सबको इसके बारे में बताएंगे, ताकि आपको इसके लिए तैयार होने में मदद मिले।

**सार्वजनिक जागरूकता कार्यक्रमों के ब्यौरों के लिए पेज 16 देखें।**

### मुख्य फायदे क्या हैं?

**सरल (Simple)** – एक ज्यादा सरल नेटवर्क सार्वजनिक परिवहन को बहुत तरह की गतिविधियों तथा नए या एकबारगी भ्रमण के लिए अधिक आकर्षक और सुलभ विकल्प बनाएगा।

**ज्यादा बार (Frequent)** – हफ्ते में 7 दिन रोजाना 7 बजे सुबह से 7 बजे शाम तक पूरे दिन भर ज्यादा बसें चलेंगी। 7 बजे सुबह से 7 बजे शाम को छोड़कर बाकी समय में बसें कम बार चलेंगी।

**विकल्प (Choice)** – अगस्त में लागू नए Simpler Fares के साथ, आप अधिक गंतव्यों से जुड़ने का लाभ ले सकेंगे। अधिक जानकारी के लिए [www.AT.govt.nz/SimplerFares](http://www.AT.govt.nz/SimplerFares) देखें।

### बसों के मामले में रविवार, 30 अक्टूबर से सब कुछ बदल जाएगा।

नए बस रूट, नए टाइमटेबल, ज्यादा बार ज्यादा बसें होंगी, और कुछ लोगों को अपनी यात्रा पूरी करने के लिए ट्रेन में ट्रांसफर की आवश्यकता होगी। योजना बनाने व तैयारी करने में आपकी मदद के लिए हमने कई उपाय किए हैं।

#### Journey Planner (यात्रा योजनाकार)

तीन आसान चरणों में ऑनलाइन Journey Planner यात्रा की योजना बनाने में आपकी मदद करेगा। आपको केवल अपने 'from' (शुरूआत का स्थान) और 'to' (गंतव्य) स्थान और यात्रा का इच्छित समय टाइप करना है।

1. आप कहाँ से यात्रा शुरू करेंगे
2. आप कहाँ जाना चाहते हैं
3. आप कब जाना चाहते हैं। यह ज़रूरी है की आप रविवार 30 अक्टूबर से आगे की ही कोई तिथि चुनें।

Journey planner तक आप अपने स्मार्टफोन, टेबलेट या डेस्कटॉप कम्प्यूटर से पहुँच सकते हैं।

अपनी यात्रा की योजना बनाएं, [www.AT.govt.nz/journeyplanner](http://www.AT.govt.nz/journeyplanner) पर जाएं।

### हमारे Customer Service Centres (ग्राहक सेवा केंद्र) पर आएं।

हमारे Customer Service Centres पर हमारे दोस्ताना Auckland Transport स्टाफ से सहायता पाएं: Papakura Train Station, Pukekohe Train Station, Manukau Train Station, Botany Town Centre, Newmarket Train Station, AUT City Campus और Britomart Transport Centre.

### छपे हुए टाइमटेबल

बसों, ट्रेनों और नौकाओं के टाइमटेबल और सबअर्ब गाइडें हमारी वेबसाइट पर देखे और डाउनलोड किए जा सकते हैं। आप [timetables@at.govt.nz](mailto:timetables@at.govt.nz) पर ईमेल करके छपी प्रतियों का आर्डर कर सकते हैं या हमारे Customer Service Centres से ले सकते हैं।

### कृपया निम्न विवरण दें:

- डाक पता
- संपर्क फोन नम्बर
- रूट नम्बर या टाइमटेबल(लों) के नाम या गाइडें जो आप लेना चाहते हैं
- आवश्यक मात्रा (संख्या)

टाइमटेबल्स की अनुवादित प्रतियाँ उपलब्ध नहीं हैं।

### Track My Bus (ट्रैक माय बस) एप

Track My Bus एक एप है जो आपकी बस की वास्तविक स्थिति का पता लगाने की सुविधा देता है ताकि सदैव आपको पता रहे कि आपके पास कितना समय है। आप अपने पसंदीदा बस रूट और स्टॉप सहेज सकते हैं और आप बस में चढ़ने से पहले उसके घटते स्टॉप देख सकते हैं।

इस एप से आप यह कर सकते हैं:

- अनेक बस स्टॉप और बस रूट सहेजना
- अपने पसंदीदा रूटों पर अपनी बस की वास्तविक स्थिति देखना
- आप तक पहुँचने से दस स्टॉप पहले से आपकी बस की स्थिति देखना
- **Google Play और App Store पर उपलब्ध है।**

### अपनी ट्रेन सेवाएं जानें

**Southern और Eastern line पर ट्रेनें व्यस्त समय (peak) के दौरान प्रत्येक 10 मिनट पर चलती हैं।**

- Southern Line से Manukau जाने के लिए यात्रियों को Puhinui Station पर Eastern Line सेवा में ट्रांसफर करना चाहिए।
- Southern Line से Sylvia Park, Panmure और Glen Innes जाने के लिए Otahuhu Station पर ट्रांसफर करें।
- सोमवार से गुरुवार तक अंतिम ट्रेनों के बाद एक बस सेवा **322** है जो वाया Great South Rd. Britomart और Otahuhu Station के बीच देर रात दो चक्कर करती है।

### मुफ्त ट्रेन पाठ्य संदेश (टेक्स्ट अपडेट्स)

- ट्रेन सेवाओं के बारे में टेक्स्ट अपडेट्स पाने के लिए, अपना मोबाइल नम्बर [www.AT.govt.nz/trainupdates](http://www.AT.govt.nz/trainupdates) पर रजिस्टर कराएं।

## बसों का नया रंगरूप

South Auckland, Pukekohe और Waiuku में चलने वाली बसें सिल्वर और नीली AT Metro बस रंगों से पेन्ट की हुई होंगी। रूट नम्बर और गंतव्य जानने के लिए बस के आगे लगा साइनबोर्ड देखें। पेन्ट की हुई होंगी। रूट नम्बर और गंतव्य जानने के लिए बस के आगे लगा साइनबोर्ड देखें।



## शहर में यात्राएं करने का नया तरीका

बसें अब South Auckland से Central Auckland, तक नहीं चलेंगी, सिवाय निम्न को छोड़कर:

- Mangere – **309** और limited peak only (केवल सीमित पीक) सेवा **309x**.
- Papakura – **360x** limited peak only motorway express service.(केवल सीमित पीक मोटर एक्सप्रेस सेवा)
- Otahuhu – **322** सोमवार से शुक्रवार तक व्यस्त (peak) समय में, और सोमवार से गुरुवार तक अंतिम ट्रेनों के बाद Great South Rd होकर।

या फिर अपनी लोकल बस से ट्रेन स्टेशन जाएं और ट्रेन में ट्रांसफर होकर शहर से या शहर तक यात्राएं करें।

शहर से, अपने लोकल स्टेशन तक ट्रेन से जाएं और फिर लोकल बस में ट्रांसफर होकर यात्रा करें।

## Symonds St और शहर के यूनिवर्सिटी परिसर में कैसे पहुँचें

- Britomart से अक्सर चलने वाली कोई बस लें, जो Symonds St. होकर जाती हो।
- Newmarket से अक्सर चलने वाली कोई बस लें, जो Symonds St. होकर जाती हो।
- Mangere से **309** और **309x** Symonds St और Karangahape Rd. होकर शहर जाती है।

निम्न peak सेवाएं Symonds St और Anzac Ave होकर भी चलती हैं **322 360x**.

## एक अधिक कनेक्टेड नेटवर्क बनेगा

Auckland का वर्तमान सार्वजनिक परिवहन नेटवर्क जटिल है, और अनेक रूट विरल रूप से संचालित होते हैं। पिछले तीन वर्षों के दौरान चर्चाओं में भाग लेने वाले हजारों ग्राहकों की मदद से हमने पूरे Auckland में नेटवर्क को नए सिरे से डिजाइन किया है-यह कुछ ऐसा है जो इस पैमाने पर पहले कभी नहीं किया गया।

अधिक कनेक्टेड नेटवर्क का अर्थ है कि हम उतनी ही बसों से अधिक बार सेवाएं दे सकते हैं, हालांकि अधिक यात्राओं के लिए बस से बस या बस से ट्रेन में ट्रांसफर की आवश्यकता होगी। बसों के चक्करों में बढ़ोत्तरी, अधिक सीधे रूट, Simpler Fares और Otahuhu, Manukau तथा Pukekohe में नए बस स्टेशन लोगों के लिए भ्रमण करना अधिक आसान बनाने में सहायक होंगे।

## नए बसस्टॉप टाइमटेबल समझना अब ज्यादा सरल, ज्यादा आसान

पूरे South Auckland और Pukekohe और Waiuku में सैकड़ों बस स्टॉपों का नया टाइमटेबल डिजाइन होगा। इससे आपको पता चलेगा कि किस बस स्टॉप से कौन सी बस सेवाएं हैं और दिन में कितनी बार बस मिलेगी। नए टाइमटेबल अधिक स्पष्ट, पढ़ने में अधिक आसान होंगे और उनमें बस सेवाओं के बारे में अधिक जानकारी शामिल होगी।

प्रत्येक बस स्टॉप टाइमटेबल, आपको उस विशेष रूट का अंतिम गंतव्य दिखाएगा।

आपके पास-पड़ोस में कुछ मुख्य परिवर्तन। अधिक विवरणों के लिए पेज 8 पर नक्शा देखें या अलग-अलग रूटों के नक्शे [www.AT.govt.nz/newnetworksouth](http://www.AT.govt.nz/newnetworksouth) पर ऑनलाइन देखें।

### **Frequent (फ्रीक्वेंट) बस सेवाएं-हफ्ते में 7 दिन, 7 बजे सुबह से 7 बजे शाम तक प्रत्येक 15 मिनट पर**

आपको पूरे South Auckland में ले जाने वाली तीन नई फ्रीक्वेंट (Frequent) बस सेवाएं आपको स्थानीय शहरों और ट्रेन स्टेशनों तक पहुँचाती हैं।

- **31** Mangere Town Centre, Papatoetoe Train Station, Hunters Corner, Otara, East Tamaki और Botany.
- **32** Mangere Town Centre, Massey Rd, Otahuhu Station, Otahuhu Town Centre और Sylvia Park.
- **33** Great South Rd, Papakura, Takanini, Manurewa, Manukau, Hunters Corner, Otahuhu Town Centre और Otahuhu Station.

### **अस्पताल कैसे पहुँचें**

283 को नया नम्बर **321** दिया गया है।

- Hospitals **321**, Middlemore Hospital, Otahuhu, Great South Rd होते हुए Ellerslie Station, Greenlane Clinical Centre, Auckland Hospital, Britomart जाती है।
- **Auckland Hospital** (ऑकलैण्ड अस्पताल) विकल्प – Newmarket या Britomart से आप उन कई बसों में से कोई पकड़ सकते हैं जो अस्पताल के आगे तक जाती हैं।
- **Middlemore Hospital** (मिडिलमोर अस्पताल) विकल्प – Middlemore Hospital (मिडिलमोर अस्पताल) जाने वाली फ्रीक्वेंट ट्रेनें हैं। अपने लोकल ट्रेन स्टेशन जाने के लिए बस पकड़ें और ट्रेन में ट्रांसफर करें।
- Mangere से **326** आपको Middlemore Station के Mangere साइड में Gray Ave ले जाएगी।
- Otara से **575** या Otahuhu से **321** Hospitals बस पकड़ें।

### **Auckland Airport (ऑकलैण्ड हवाई अड्डा) के लिए The Airporter 380**

- **380** Airporter हफ्ते में सातों दिन प्रत्येक 30 मिनट पर चलती है।
- Airporter, International और Domestic टर्मिनलों पर, तथा एयरपोर्ट परिसर में अन्यत्र रुकती है।
- यह Manukau, Papatoetoe Station, Mangere Town Centre और Onehunga को भी जोड़ती है।

### **Great South Rd**

- Frequent **33**, Papakura, Manurewa, Manukau, Hunters Corner और Otahuhu के बीच चलती है।
- Peak सेवा **322**, Otahuhu और शहर के बीच चलती है।
- Hospitals बस **321**, Otahuhu, Ellerslie Station और Greenlane Clinical Centre के बीच चलती है।
- NiteRider **N11** शहर से Papakura जाती है।

### **NiteRider (नाइट राइडर) बस**

शुक्रवार या शनिवार की रात शहर में बाहर रहने के बाद घर जाने के लिए आधी रात के बाद NiteRider एक आसान उपाय है। मार्ग के नक्शे देखने के लिए हमारे वेबपेज पर जाएं।

- **N10** Manukau Rd से Onehunga, Mangere, Papatoetoe और Otara
- **N11** Great South Rd सेवा, Otahuhu, Hunters Corner, Manukau, Manurewa और Papakura

### **लेटनाइट (रात्रिकालीन) बसें**

- **322** बस सेवा, सोमवार से गुरुवार, अंतिम ट्रेनों के बाद देर रात दो चक्कर करती है। यह Great South Rd. पर शहर और Otahuhu के बीच दोनों तरफ जाती है।

## Otahuhu और Otahuhu Town Centre

- Otahuhu Station बसों और ट्रेनों के लिए एक प्रमुख कनेक्शन प्वाइंट होगा।
- स्टेशन से आने-जाने वाली सभी बसें, शहर के बीच में भी होकर जाएंगी।
- शहर तक ट्रेन से या Great South Rd. से होते हुए limited peak only सेवा 322 से जाएं।
- Sylvia Park और Otahuhu के बीच Mt Wellington Highway से होते हुए एक नई Frequent बस 32 सेवा।

## Manukau

- Manukau, South Auckland बसों का मुख्य केंद्र बनेगा।
- Frequent 33 Great South Rd सेवा।
- केवल Airporter 380 और लम्बी दूरी वाले कोच ही, Leyton Way पर Westfield Shopping Centre के बाहर अभी भी स्टॉपों का उपयोग करते रहेंगे।
- नया बस स्टेशन बनने तक, सभी अन्य बसें Manukau Station और Davies Ave के पास ठहरेंगी।
- Manukau और Wiri औद्योगिक क्षेत्र के बीच एक नया peak only सर्किट 368/369
- East Tamaki औद्योगिक क्षेत्र को एक नई limited peak only सेवा 352

## Otara

- Papatoetoe Station और Mangere जाने या अन्य दिशा में East Tamaki और Botany जाने के लिए Frequent 31 बस
- शहर तक नई यात्रा ट्रेन द्वारा है। Papatoetoe Station पहुँचने के लिए Frequent 31 बस पकड़ें। अन्य विकल्प Otahuhu Station तक 325 है।
- Manukau को नई बस जाएगी। 325 Chapel Downs होकर जाएगी। अन्य 361, Tui Rd, और Great South Rd होकर जाएगी।

## Papatoetoe और Hunters Corner

- Frequent सेवाएं, 31, 33
- शहर तक नई यात्रा ट्रेन द्वारा है। Frequent 31 Papatoetoe स्टेशन पर जुड़ती है।
- Manukau तक बस विकल्पों में Puhinui होकर 313 बस, और Airport 380 या Eastern Line ट्रेन द्वारा।

## Mangere और Mangere Bridge

Mangere Town Centre से फ्रीक्वेंट बसें:

- Papatoetoe, Otara और Botany को 31
- Otahuhu Station, Otahuhu Town Centre, और Sylvia Park को 32
- Mangere Town Centre से अन्य लोकल बसें 313, 324 हैं।
- Boggust Park के लिए नयी बस सेवा, Favona से Otahuhu 324
- Onehunga और Mangere Town Centre के बीच Mangere Bridge होकर चलने वाली बसें 309, 313, 380 हैं।
- Onehunga, Mangere Bridge, Mangere Town Centre, Airport, Papatoetoe और Manukau के बीच 380 Airporter चलती रहेगी।
- शहर से Manukau Rd और Onehunga होकर NiteRider N10।

## Manurewa

- Great South Rd पर Southmall और Northcrest Shops के बाहर बस स्टॉप बंद हो जाएंगे। सभी बसें अब Southmall के पीछे Manurewa ट्रेन इंटरचेंज पर बस स्टॉप का उपयोग करेंगी।
- Wattle Downs सेवा 363 केवल Manurewa ही जाएगी और Manukau नहीं जाएगी। Manukau जाने के लिए Manurewa पर बदलकर Frequent bus 33 पकड़ें।

## Takanini

- New Porchester Rd बस 365 Randwick Park, Takanini Station और Papakura के लिए।
- New Cosgrave Rd बस 371 Takanini Station, Bruce Pulman Park, Old Wairoa Rd और Papakura के लिए
- Frequent Great South Rd 33 सेवा।

## Papakura

- Frequent Great South Rd **33** सेवा।
- शहर तक नई यात्रा ट्रेन द्वारा है। शहर के लिए limited peak only motorway express service **360x** एकमात्र बस विकल्प है।
- New Porchester Rd **365** सेवा।
- New Cosgrave Rd **371** सेवा।
- New Karaka Harbourside **378** सेवा।
- Keri Hill **372**, Red Hill **373** और Rosehill/Pahurehure **377** शहर के बीच से होकर जाएगी और ट्रेन स्टेशन को जोड़ेगी। आगे की यात्रा ट्रेन द्वारा या Frequent Great South Rd **33** सेवा द्वारा।
- Papakura और Drury के बीच **376** बस सेवा बरकरार रहेगी।

## Onehunga

- Pah Rd और Manukau Rd होकर **309** शहर को जाती है। शहर तक अन्य बस विकल्पों में **302** और **312** वाया Royal Oak हैं।
- सेवा का स्तर वही रहेगा जो इन सड़कों पर वर्तमान में है।
- **392** का नया नम्बर **390** रखा गया है।

## Southern Auckland नया नेटवर्क नक्शा

स्कूल बस सेवाओं को छोड़कर सभी वर्तमान South Auckland बस सेवाएं बदली जा रही हैं। हालाँकि 2017 में स्कूली बसों में भी कुछ बदलाव किए जाएंगे। अलग-अलग रूटों के नक्शों, टाइमटेबलों और नए बस स्टॉपों तथा बंद किए जा रहे बस स्टॉपों की सूची सहित अधिक विस्तृत जानकारी ऑनलाइन उपलब्ध है।

[www.AT.govt.nz/newnetworksouth](http://www.AT.govt.nz/newnetworksouth) हमारा यहाँ अनुसरण करें: Twitter @AKL Transport

## यह नक्शा कैसे पढ़ें

- अपना शुरूआती और गंतव्य स्थान खोजें।
- आपका निकटतम बस रूट कौन सा है?
- उस रूट पर जाएं।
- अपनी यात्रा पूरी करने के लिए आपको अन्य बस या ट्रेन में ट्रांसफर करना पड़ सकता है।

समय और विवरणों के लिए अपने स्थानीय क्षेत्र का बस और ट्रेन का टाइमटेबल देखें।

निम्न बस सेवाएं South Auckland में चलती हैं और इनमें बदलाव नहीं किया जा रहा है: **008, 009, 010, 011, 500, 501, 545, 550, 551, 552, 565, 575, 580, 589.**

कुछ अन्य Central Auckland बस रूट जो Panmure, Sylvia Park, Otahuhu और Onehunga को जोड़ते हैं वे Southern New Network में बदलावों से प्रभावित होंगे। विशेषकर वे बस रूट जो Tamaki Dr, Mt Wellington और Manukau Rd रास्तों से जाते हैं। ये बदलाव रविवार, 30 अक्टूबर, 2016 से लागू होंगे। यह देखने के लिए कि कौन से बस रूट प्रभावित होंगे, हमारे वेबपेज [www.AT.govt.nz/newnetworksouth](http://www.AT.govt.nz/newnetworksouth) पर जाएं।





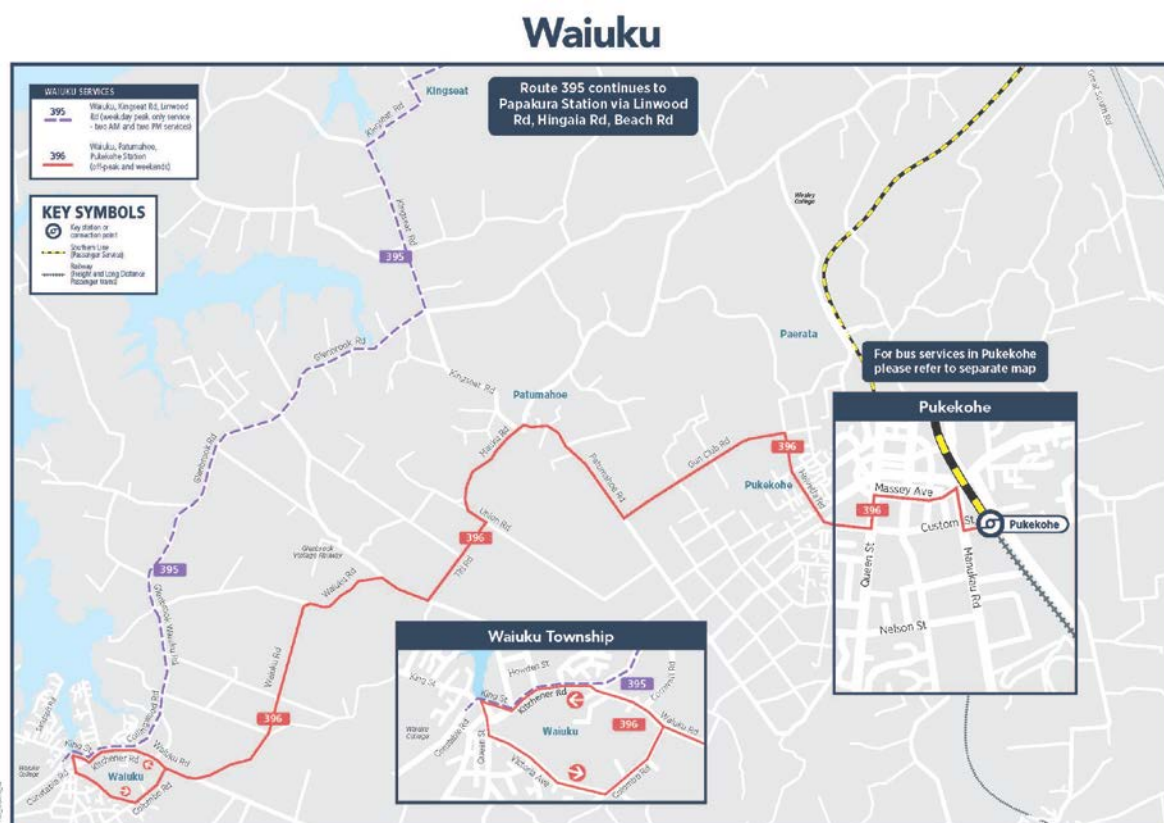
## Pukekohe (पुकेकोह) नया नेटवर्क नक्शा



## पुकेकोह

- तीन नए loop bus मार्ग प्रत्येक 30 मिनट पर, हफ्ते में सातों दिन।
- Pukekohe local loop services शहर के बीच से, शॉपिंग एरिया होकर चलेंगी और स्टेशन पर ट्रेन सेवाओं से जोड़ेंगी।
- Pukekohe से Wesley College/Paerata के लिए एक सीमित बस सेवा (limited bus service)
- Paerata और Papakura के बीच बस सेवाएं खत्म कर दी जाएंगी।

## Waiuku (वाइउकु) नया नेटवर्क नक्शा



- एक peak वीकडे Waiuku से Papakura सेवा, जो वाया Kingseat होकर चलेगी। यह वही रूट होगा जो इस समय 479 का है।
- Waiuku और Pukekohe, के बीच एक नया रूट, हफ्ते में सातों दिन।
- Patumahoe होकर Waiuku से Pukekohe तक सेवा। यह सेवा off-peak तथा सप्ताहांतों (वीकएंड्स) के दौरान चलेगी।
- ओपनिंग ऑवर्स (opening hours) के दौरान Glenbrook Vintage Railway station होकर Waiuku बस रूट 396 चलाने की योजना थी। हालाँकि Glenbrook Station पर बसों के ठहराव और घूमने के लिए कोई उपयुक्त विकल्प अभी खोजा जा रहा है। इस दौरान Glenbrook Vintage Railway के Waiuku सिरे पर पहुँचने के लिए 396 से यात्रा करना संभव होगा।

### Tuakau और Port Waikato बसें

476 को नया नम्बर 398 दिया गया है और 50 को नया नम्बर 399 दिया गया है। ये बसें अब Massey Ave होकर Pukekohe Station तक जाएंगी। Papakura या शहर तक ट्रेन से यात्रा होगी। ट्रेन के टाइमटेबल से तालमेल के लिए इन बसों के समय में कुछ बदलाव किए गए हैं।

हमसे [www.AT.govt.nz/newnetwork](http://www.AT.govt.nz/newnetwork) पर अधिक जानकारी ऑनलाइन प्राप्त करें।

## संचालन के घंटे और चक्कर

नीचे दी गई सूचना में बसों और ट्रेनों के चलने के समय व उनकी आवृत्तियों (फ्रीक्वेंसी) के बारे में जानकारी दी गई है। समय लगभग में हैं।

- सटीक प्रस्थान और आगमन समय जानने के लिए अपना स्थानीय बस व ट्रेन टाइमटेबल देखें। समय 24 घंटे वाले प्रारूप में दिया गया है।
- सभी दैनिक आवृत्ति (All day frequency) प्रतिदिन 07:00 से 19:00 के बीच है।
- **व्यस्त समय (Peak)** आवृत्तियां आमतौर से सुबह के समय 07:00 से 09:30 के बीच और शाम को 16:00 और 18:00 के बीच हैं।
- देर की आवृत्तियां (Late frequencies) आमतौर से प्रतिदिन 19:00 बजे के बाद और सप्ताहांतों पर 07:00 बजे से पहले लागू होंगी।

\*Peak only (केवल Peak): बसें जो केवल व्यस्त समय में चलती हैं।

\*\*Limited peak only (केवल सीमित peak): सीमित संख्या में बसें हैं जो केवल व्यस्त समय में चलती हैं।

रूट	विवरण	कार्यदिवस				सप्ताहांत	
		पहली बस/ अंतिम बस	व्यस्त समय (7:00 से 8:30 और 16:00-18:00)	सभी दैनिक आवृत्ति (07:00 से 19:00)	देर की आवृत्तियां (19:00 के बाद)	सभी दैनिक आवृत्ति	देर की आवृत्तियां
	<b>Pukekohe Line: first train to Papakura 05:03, last train from Britomart, Mon-Thu 20:58</b>		20	60	60	60	60
	<b>Southern Line: first train to Britomart 05:06, return train Mon-Thu 22:28</b>		10	20	20	30	30
	<b>Eastern Line: first train to Britomart 05:17, return train Mon-Thu 22:12</b>		10	20	20	30	30
<b>31</b>	<b>Mangere Town Centre, Papatoetoe, Hunters Corner, Otara to Botany</b>	05:30 23:30	15	15	30	15	30
<b>32</b>	<b>Mangere Town Centre, Massey Rd, Otahuhu to Sylvia Park</b>	05:30 23:00	15	15	30	15	30
<b>33</b>	<b>Great South Rd, Papakura, Manurewa, Manukau to Otahuhu</b>	05:00 23:30	15	15	30	15	30
<b>309</b>	<b>Mangere Town Centre, Favona, Onehunga, Pah Rd to City Centre via Manukau Rd and Newmarket</b>	05:30 22:30	30	30	30	30	-
<b>309x</b>	<b>Mangere Town Centre, Favona, Pah Rd to City (Express)</b> (non stop from Greenwoods Corner to Newmarket)	**केवल सीमित peak	25	चार सेवाएं सुबह के समय चार वापसी सेवाएं pm peak में			
<b>313</b>	<b>Onehunga, Mangere Town Centre, Henwood Rd to Manukau</b> via Old Papatoetoe and Wallace Rd	05:30 23:30	20	30	30	30	30
<b>314</b>	<b>Papatoetoe, Otara, Ormiston Rd</b> via Shirley Rd and East Tamaki Rd	06:00 19:30	20	30	-	30	-
<b>321</b>	<b>Middlemore, Hospitals, Britomart</b>	05:30 19:00	20	30	-	-	-

322	<b>Otahuhu, Great South Rd to City (Peak only)</b>	*केवल Peak	20	सोमवार से गुरुवार अंतिम ट्रेनों के बाद 22:45 और 23:15 बजे देर रात दो अतिरिक्त चक्र		N/A	
324	<b>Mangere Town Centre, Favona, Otahuhu to Seaside Park</b> via Archboyd Ave, James Fletcher Dr and Otahuhu Town Centre	06:00 19:30	30	60	-	60	-
325	<b>Mangere Town Centre, Otahuhu, Bairds Rd, Otara to Manukau</b> Via MIT North Campus and Chapel Downs	05:30 23:00	15	30	30	30	30
326	<b>Mangere Town Centre, Tidal Rd to Otahuhu Station</b> via Portage Rd, Mangere Rd and Otahuhu Town Centre	05:30 19:00	30	60	-	60	-
352	<b>Panmure, Highbrook, East Tamaki, Manukau Station (both directions)</b>	** केवल सीमित peak	20	-	-	05:30 से 9:00 बजे तक प्रत्येक 20 मिनट पर सेवा मिलेगी। फिर सेवाएं 14:00 से 19:00 तक पुनः चलेगी।	
353	<b>Manukau Station, Preston Rd, Springs Rd to Botany Town Centre</b>	06:00 22.30	30	30	30	30	60
360x	<b>Papakura, Manurewa to City (Express)</b> via motorway. On at Redoubt Rd, off at Symonds St	** केवल सीमित peak	20/30	-	-	सुबह के समय, 6:10. 6:30, 6:50 बजे तीन सेवाएं। शहर से वापसी सेवाएं 16:05, 16:35, 17:05 बजे।	
361	<b>Manurewa, Clendon Park, Manukau to Otara</b> via Browns Rd, Tui Rd and MIT North Campus	05:30 23:30	20	30	30	30	30
362	<b>Weymouth, Manurewa, Great South Rd to Manukau</b> via Clendon, Wordsworth Rd and Weymouth Rd	05:30 23:30	20	30	30	30	30
363	<b>Wattle Downs to Manurewa Loop</b> via Coxhead Rd	05:45 21:45	30	60	60	60	60
365	<b>Manukau, Homai, Manurewa, Randwick Park, Takanini Station to Papakura</b> via Russell Rd and Porchester Rd	05:30 23:30	20	30	30	30	60
366	<b>Manurewa, The Gardens to Manukau</b> via Everglade Drive	06:00 23:30	15	30	30	30	60
368	<b>Wiri Industrial Loop Clockwise</b> Manukau Station via Ash Rd, Homai Station, Roscommon Rd and Cavendish Dr	* केवल Peak 05:30 –9:00 16:00 -18:30	30	-	-	Manukau इंटरचेंज से प्रत्येक 15 मिनट पर एकांतरित (अल्टरनेट) सेवाएं	
369	<b>Wiri Industrial Loop Anti-clockwise</b> Manukau Station via Cavendish Dr, Roscommon Rd, Homai Station and Ash Dr	* केवल Peak 05:15 – 9:15 16:00 -18:30	30	-	-		
371	<b>Takanini Station, Bruce Pulman Park, Cosgrave Rd</b> via Old Wairoa Rd to Papakura Station	06:00 21:30	30	60	60	-	-

372	<b>Keri Hill Loop to Papakura Station</b> via Willis Rd, Dominion Rd and Clevedon Rd	05:30 23:30	20	30	30	30	30
373	<b>Red Hill, Settlement Rd to Papakura Shops</b> via Redcrest Ave and Papakura Station	05:00 21:30	30	60	60	60	60
374	<b>Opaheke Loop to Papakura Shops</b> via Boundary Rd and Greenhaven Ave	05:30 21:30	30	60	60	-	-
376	<b>Drury to Papakura Shops</b> via Great South Road and Papakura Station	06:00 21:00	30	60	60	60	60
377	<b>Rosehill, Pahurehure to Papakura Station</b> via Jupiter St and Elliot St	05:30 23:00	20	30	30	30	60
378	<b>Karaka Harbourside to Papakura Station</b> via Capriana Dr	05:30 21:00	30	60	60	60	60
380	<b>Onehunga, Mangere Town Centre, Airport, Papatoetoe, Manukau</b>	04:30 Midnight	30	30	30	30	30
391	<b>Cape Hill Rd Loop</b> via East St and Cape Hill Rd (anticlockwise direction only)	05:30 21:30	20	30	60	30	60
392	<b>Pukekohe North Loop</b> via Seddon St and Helvetia Rd (anticlockwise direction only)	05:30 21:30	20	30	60	30	60
393	<b>Wellington St Loop</b> via Manukau Rd, West St (clockwise direction only)	05:30 21:30	20	30	60	30	60
394	<b>Wesley College to Pukekohe Station</b> Limited service. Peak services supplemented by midday services. No regular frequency.	05:30 17:30	60	-	-	120	-
395	<b>Waiuku, Kingseat Rd, Linwood Rd to Papakura</b> via Glenbrook Rd, Kingseat and Karaka,	** केवल सीमित peak	60	05:48 बजे सुबह और 06:48 बजे सुबह दो प्रातःकालीन सेवाएं 17:47 और 18:47 बजे दो वापसी सेवाएं।			
396	<b>Waiuku, Patumahoe to Pukekohe Station</b> via Waiuku Rd (Off peak and weekends)	07:30 17:00	-	120	-	सोमवार से शुक्रवार, प्रतिदिन पाँच सेवाएं, लगभग दो-दो घंटे पर। सप्ताहांतों में प्रतिदिन चार सेवाएं, लगभग दो-दो घंटे पर	
398	<b>Pukekohe Station to Tuakau</b>	** केवल सीमित peak	Limited Peak सोमवार से शुक्रवार और सीमित चक्रर केवल बुधवार				
399	<b>Port Waikato, Tuakau to Pukekohe Station</b>	केवल गुरुवार को	Port Waikato से प्रातःकालीन सेवा 9:45 पर और 15:45 बजे वापसी Pukekohe से 8:45 बजे सुबह प्रातःकालीन सेवा और 14:45 बजे वापसी				
N10	<b>City, Great South Rd to Papakura</b> via Otahuhu, Hunters Corner, Manukau and Manurewa						
N11	<b>City, Manukau Rd to Otara</b> via Onehunga, Mangere and Papatoetoe		शुक्रवार और शनिवार रात को 01:25 और 03:10 बजे दो चक्रर; शहर से प्रस्थान				

## अपनी नई यात्रा की योजना बनाएं

अपनी नई बस यात्रा का विवरण लिखें और इसे अपने साथ रखें

### Plan your new journey


Write down the details of your new bus journey and keep it with you.


**From (start):**



**To (destination):**

**On: Weekday / Sat / Sun (circle one)**  
 DATE

**To: arrive before / depart after (circle one)**  
 AM/PM



 **Fare with AT HOP card:**  
**Fare without AT HOP card:**

 **Walk to (bus stop or station):**

Take    @ time:



**Transfer required? Yes / No**

Transfer @


Take    @ time:

**2nd transfer required? Yes / No**


Transfer @

Take    @ time:

**Get off at:**

 **Walk to:**

**Estimated arrival time:**

 Cut out and keep with you

## आपके निकट आयोजित होने वाले सार्वजनिक जागरूकता कार्यक्रम में आएं।

और अधिक कार्यक्रम ऑनलाइन प्रदर्शित हैं। AmBUSador events bus कुछ कार्यक्रमों में जाएगी।

यदि आप अपने घर में लोगों सहित अन्य ऐसे लोगों को जानते हैं जिन पर इन बदलावों का असर होगा, तो कृपया उनको उनकी नई यात्राओं की योजना बनाने के लिए प्रोत्साहित करें।

हम यहाँ मिलेंगे	स्थान	तिथि	समय
सर एडमंड हिलेरी लाइब्रेरी, पापाकुरा	209 Great South Rd, Papakura	बुधवार, 5 अक्टूबर	सुबह 9 बजे से शाम 7 बजे तक
टाकानिनी फार्मर्स मार्किट	163 Airfield Road, Takanini	शनिवार 8 अक्टूबर	सुबह 9 बजे से दिन में 1:30 बजे तक
सिलविया पार्क शॉपिंग सेन्टर – काफी क्लब और कोर्टयार्ड के पास	286 Mt Wellington Highway	रविवार 9 अक्टूबर	सुबह 9 बजे से शाम 7 बजे तक
फ्रेडशिप हाउस कम्युनिटी सेन्टर	20 Putney Way, Manukau – मनुकउ लाइब्रेरी कोर्टयार्ड के पास	गुरुवार 13 अक्टूबर	सुबह 9 बजे से शाम 4 बजे तक
पापाटोतो नाइट मार्किट	Hunters Plaza, 217 Great South Rd, Papatoetoe	शुक्रवार 14 अक्टूबर	शाम 5:30 बजे से रात 11 बजे तक
ओटारा मार्किट	Newbury Street कार पार्क, Otara	शनिवार 15 अक्टूबर	सुबह 7 बजे से दोपहर 12 बजे तक
पापाटोतो टाउन हॉल	35 St George Street, Papatoetoe	सोमवार 17 अक्टूबर	दिन में 3 बजे से शाम 7 बजे तक
ट्रेस-स्मार्ट, वनहंगा (Onehunga)	151 Arthur St, Onehunga	गुरुवार 20 अक्टूबर	सुबह 10 बजे से शाम 7 बजे तक
मैनगिरि (Mangere) मार्किट	Mangere टाउन सेन्टर, Mangere	शनिवार 22 अक्टूबर	सुबह 7 बजे से दिन में 2 बजे तक
फ्रांकलिन मार्किट, पुकेकोह (Pukekohe)	Massey Avenue कार पार्क, Pukekohe	शनिवार 22 अक्टूबर	सुबह 8 बजे से दोपहर 12 बजे तक
वाइउकू (Waiuku) टाउन सेन्टर	Constable Road कारपार्क	शनिवार 22 अक्टूबर	दिन में 1:30 बजे से दिन में 3 बजे तक
मनुरिवा मार्किट	Northcrest Way, Manurewa	रविवार 23 अक्टूबर	सुबह 7 बजे से दोपहर 12 बजे तक
बॉटनी टाउन सेन्टर (स्टारबक्स के साथ में)	Botany टाउन सेन्टर, Botany	शुक्रवार 28 अक्टूबर	सुबह 9 बजे से रात 9 बजे तक
साउथर्न न्यू नेटवर्क कम्युनिटी डे (Southern New Network Community Day) और ओतहूहू (Otahuhu) स्टेशन ओपनिंग	Walmsley Rd, Otahuhu, ट्रेन स्टेशन के साथ में	शनिवार 29 अक्टूबर	सुबह 10 बजे से शाम 4 बजे तक